












AMÉNAGEMENT
DU TERRITOIRE

**Aire de protection du
périmètre d'urbanisation**

**Secteur des Patriotes
Municipalité de Sainte-Victoire-de-Sorel**

-  Aire de protection - 900 mètres
-  Périmètre d'urbanisation
-  Cadastre
- Réseau routier**
 -  Routes nationales et régionales
 -  Collectrices de transit et municipales
 -  Artères
 -  Routes locales
- Divers**
 -  Limites municipales
 -  Étendue d'eau

1 : 12 500

Sources :
© MERN, 2006. BDTQ. Eau surfacique.
© MTQ, 2020. Réseau routier.
© MAMH, 2022. Limites administratives et cadastre.
© MRC de Pierre-De Saurel, 2022. Aires de protection.

Format papier : 11 x 17 po.

Système de coordonnées: NAD 1983 MTM 8
Projection: Transverse Mercator
Datum: North American 1983

Réalisation :
Maxime Risse, coordonnateur à la géomatique
MRC de Pierre-De Saurel, 14 février 2022
Nom du fichier : AME_B_APPU_SteVic_220214

Cette carte n'a aucune valeur légale.

