

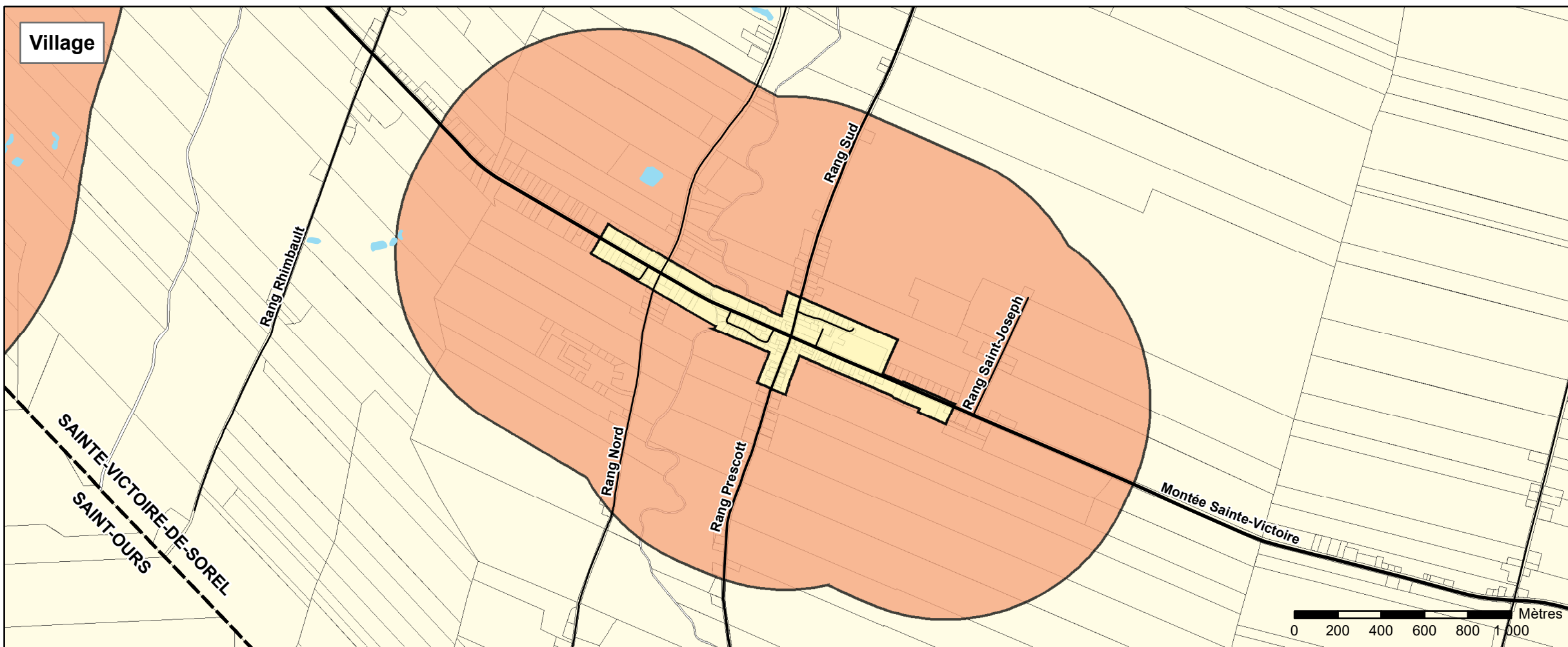
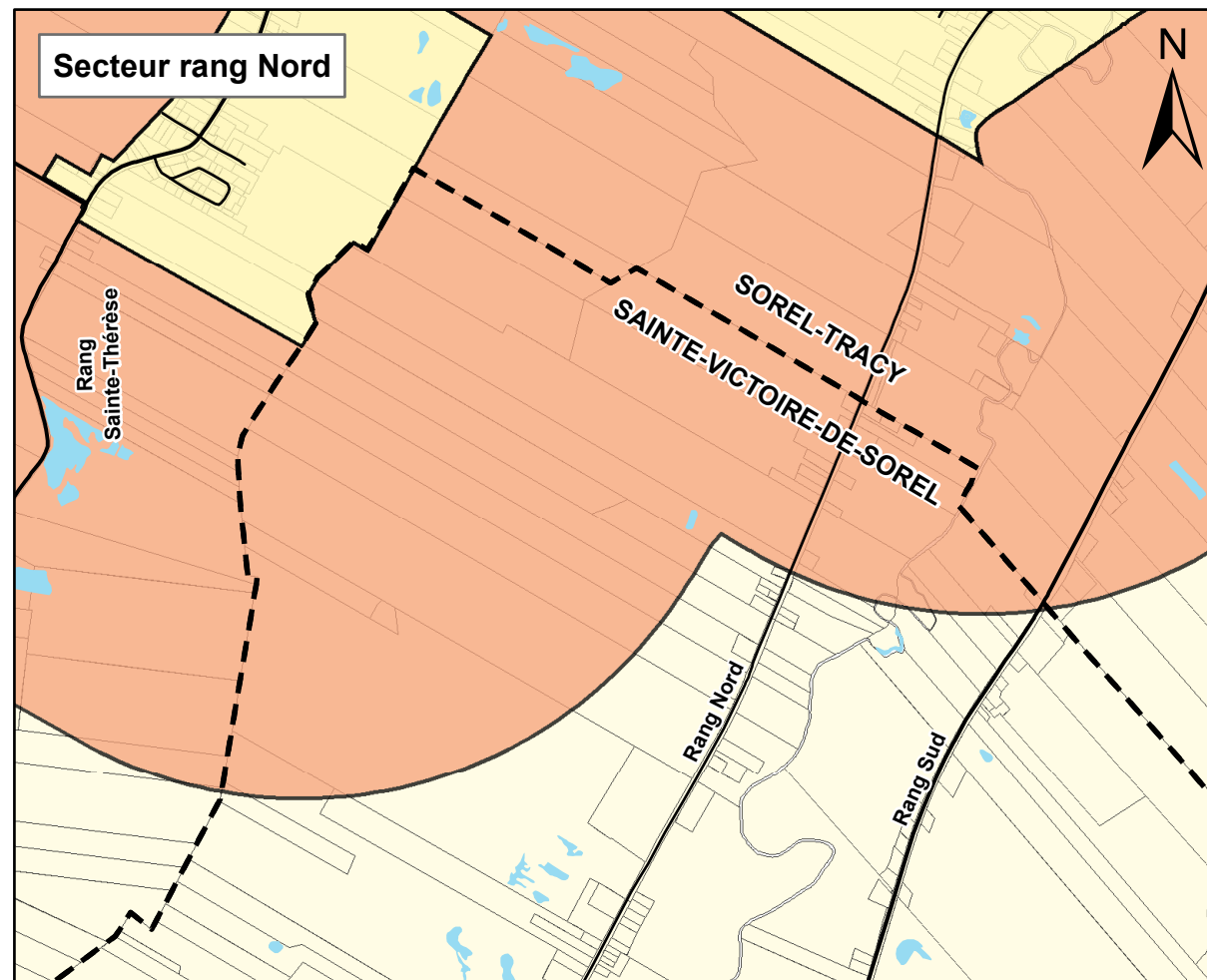
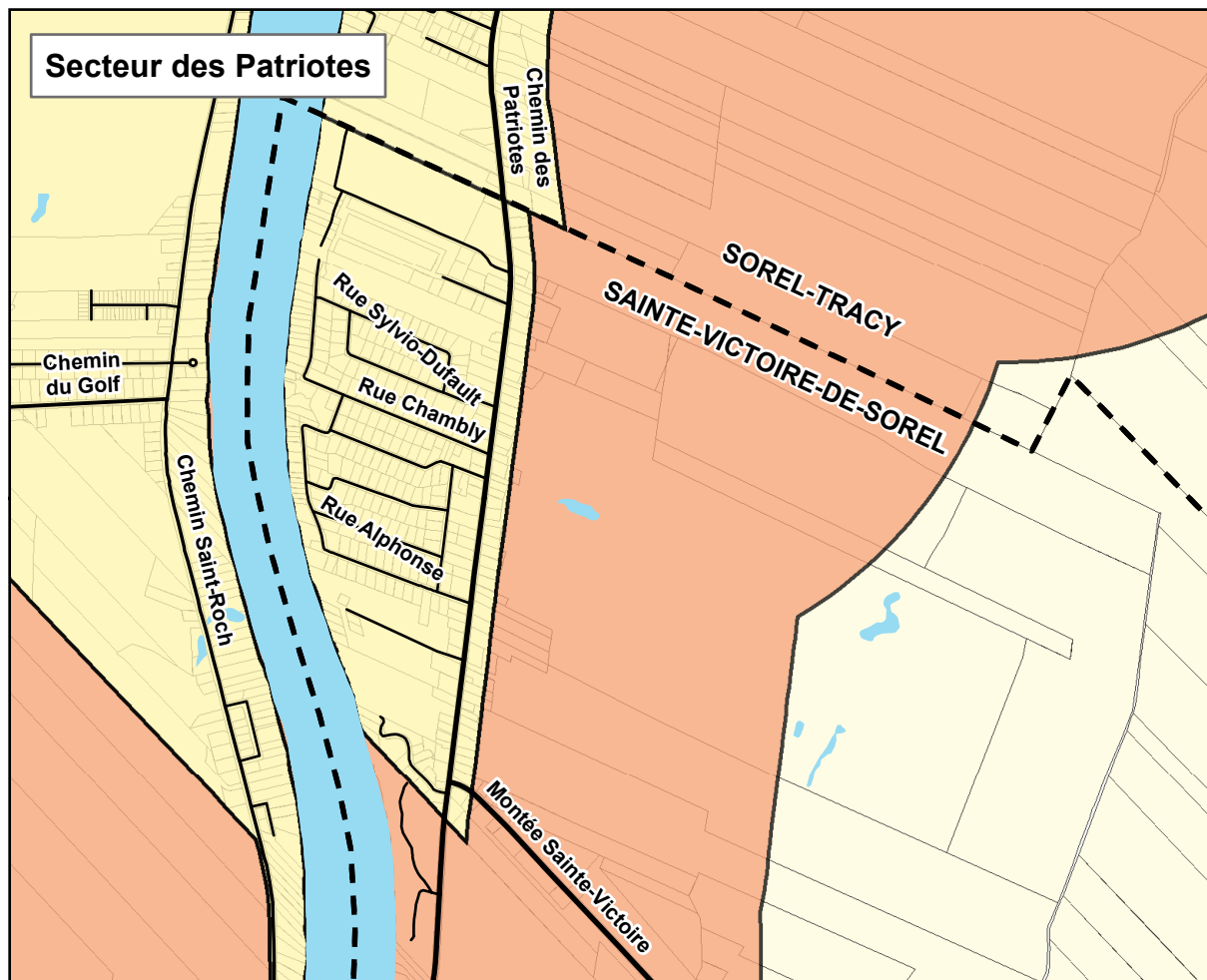


AMÉNAGEMENT
DU TERRITOIRE

**Aire de protection du
périmètre d'urbanisation**

Municipalité de Sainte-Victoire-de-Sorel

- Aire de protection - 900 mètres
- Périmètre d'urbanisation
- Cadastre
- Réseau routier**
 - Routes nationales et régionales
 - Collectrices de transit et municipales
 - Artères
 - Routes locales
- Divers**
 - Limites municipales
 - Étendue d'eau



1 : 22 500

Sources :
© MERN, 2006. BDTQ. Eau surfacique.
© MTQ, 2020. Réseau routier.
© MAMH, 2022. Limites administratives et cadastre.
© MRC de Pierre-De Saurel, 2022. Aires de protection.

Format papier : 11 x 17 po.

Système de coordonnées: NAD 1983 MTM 8
Projection: Transverse Mercator
Datum: North American 1983

Réalisation :
Maxime Risse, coordonnateur à la géomatique
MRC de Pierre-De Saurel, 18 février 2022
Nom du fichier : AME_D_APPU_SteVic_220218

Cette carte n'a aucune valeur légale.